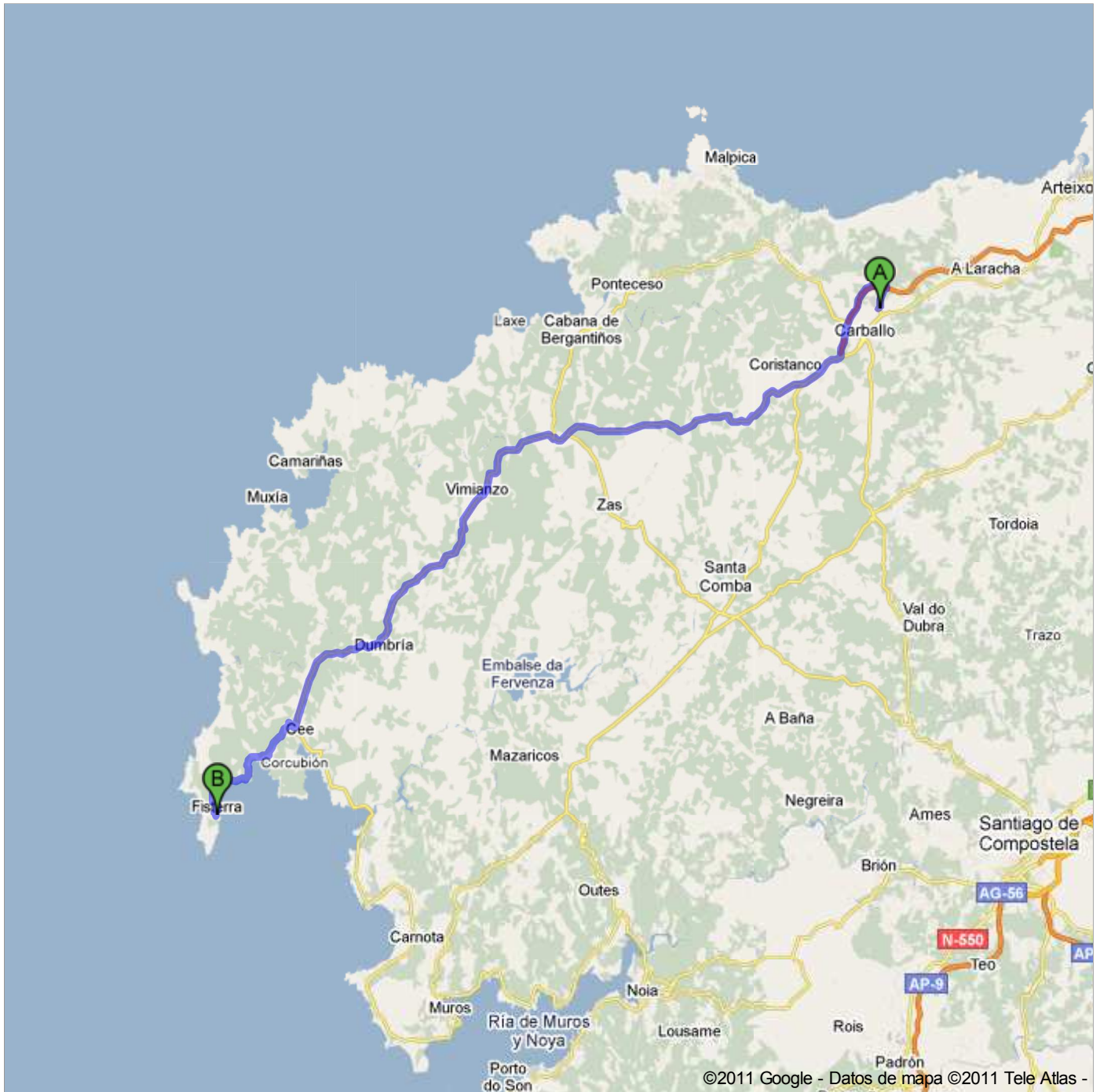



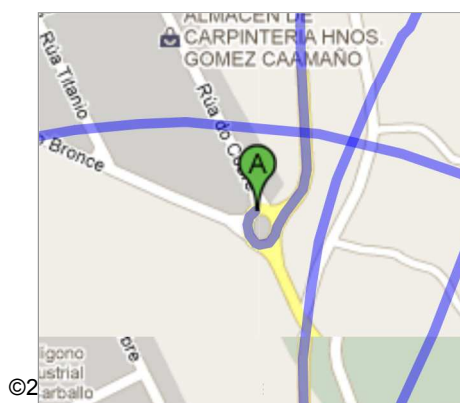


### Cómo llegar a Fisterra

77,9 km – aprox. 1h 21 min

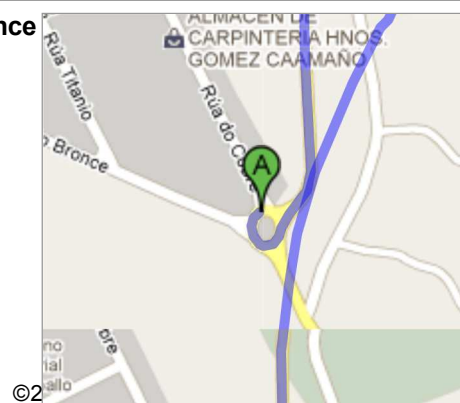


 Carretera desconocida



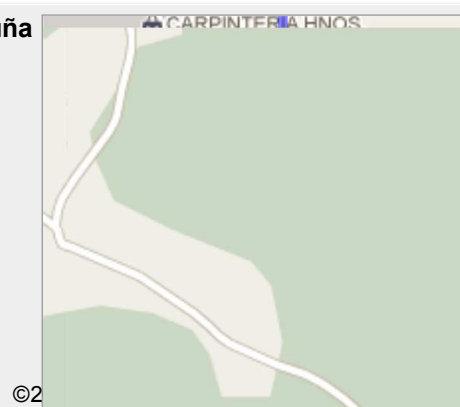
1. Dirígete hacia el **suroeste** hacia **Rúa do Bronce**


avanza 130 m  
total: 130 m



 2. Sal de la rotonda hacia **Carballo/A-55/A Coruña**  
Aprox. 1 min

avanza 1,3 km  
total: 1,4 km



 3. En la bifurcación, mantente a la izquierda; sigue las indicaciones para **AG-55/Fisterra** e incorpórate a **AG-55**  
**Carretera parcialmente con peajes**  
Aprox. 5 min

avanza 7,3 km  
total: 8,7 km



4. Toma la salida **35** para incorporarte a **AC-552** en dirección **Fisterra**  
Pasa una rotonda  
Aprox. 26 min



avanza 24,9 km  
total: 33,6 km

5. Gira a la derecha en **Carretera de Fisterra/ AC-552**  
Continúa hacia AC-552  
Aprox. 32 min




avanza 32,5 km  
total: 66,2 km

6. Gira a la derecha en **Lugar de Bazarra**  
Aprox. 1 min



avanza 650 m  
total: 66,8 km

7. Gira a la izquierda.  
Aprox. 2 min



avanza 1,3 km  
total: 68,1 km

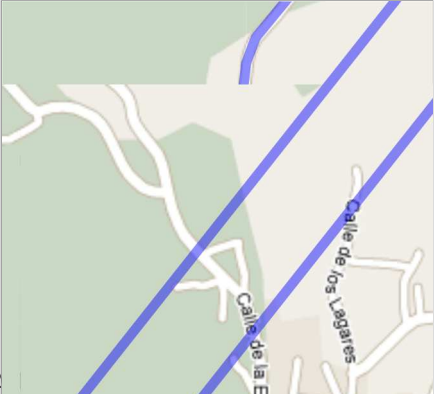
©2011 GoogleDatos de mapa ©2011 Tele Atlas

8. Toma la 1ª a la derecha hacia **AC-445**  
Aprox. 3 min



avanza 1,8 km  
total: 69,8 km

9. Gira a la derecha en **AC-445**  
Aprox. 3 min




avanza 1,7 km  
total: 71,6 km

10. Gira ligeramente a la derecha para continuar por **AC-445**  
Aprox. 7 min



avanza 5,6 km  
total: 77,2 km

11. Gira a la derecha en **Travesa do Cabo Fisterra/AC-445**  
Continúa hacia AC-445  
Aprox. 2 min



avanza 700 m  
total: 77,9 km

 **Fisterra**





---

Estas indicaciones se ofrecen sólo a modo de planificación. Es posible que las obras, el clima, el tráfico u otros factores hagan variar el estado de las carreteras respecto a los resultados del mapa, por lo que deberías tener en cuenta estos aspectos al planificar la ruta. Debes respetar todas las señales y los avisos relacionados con la ruta.

Datos de mapa ©2011 Tele Atlas