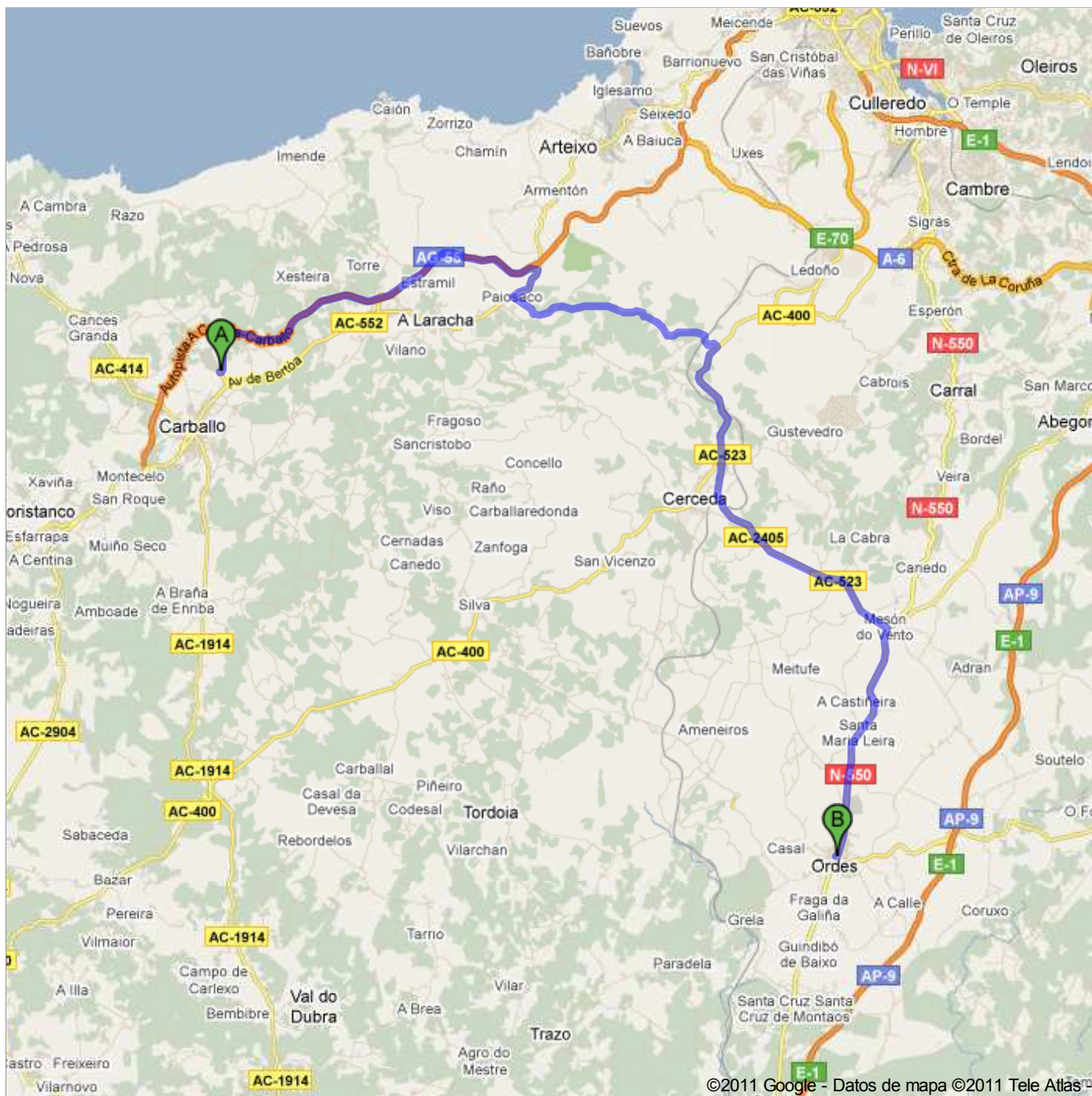



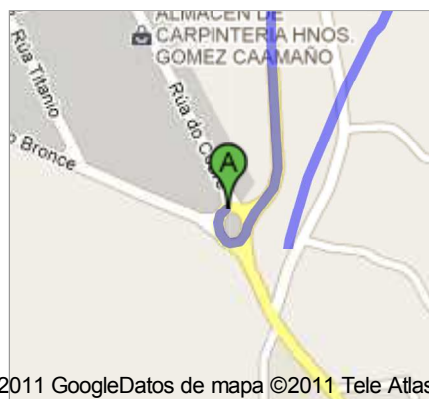


**Cómo llegar a Ordes**  
47,3 km – aprox. 44 min



©2011 Google - Datos de mapa ©2011 Tele Atlas

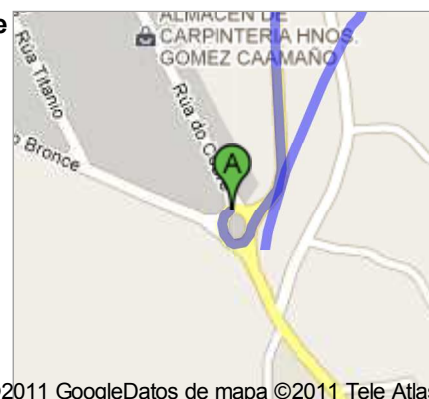
 Carretera desconocida




©2011 GoogleDatos de mapa ©2011 Tele Atlas

1. Dirígete hacia el **suroeste** hacia **Rúa do Bronce**

avanza 130 m  
total: 130 m




©2011 GoogleDatos de mapa ©2011 Tele Atlas

 2. Sal de la rotonda hacia **Carballo/A-55/A Coruña**  
Aprox. 1 min

avanza 1,3 km  
total: 1,4 km



©2011 GoogleDatos de mapa ©2011 Tele Atlas

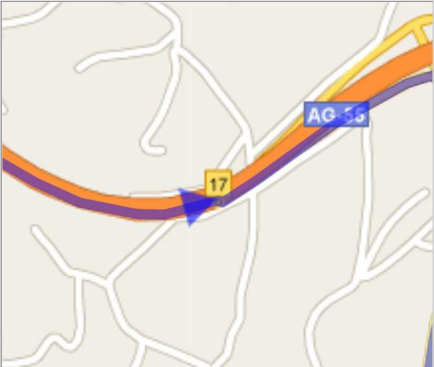
 3. Cuando llegues a la bifurcación, mantente a la derecha, sigue las indicaciones para **AG-55/A Coruña** e incorpórate a **AG-55**  
**Carretera parcialmente con peajes**  
Aprox. 7 min

avanza 12,1 km  
total: 13,5 km



©2011 GoogleDatos de mapa ©2011 Tele Atlas


4. Toma la salida 17



avanza 500 m  
total: 14,0 km

©2011 GoogleDatos de mapa ©2011 Tele Atlas

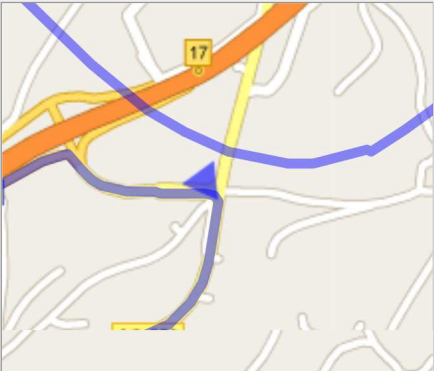
5. Continúa recto



avanza 260 m  
total: 14,3 km

©2011 GoogleDatos de mapa ©2011 Tele Atlas


6. Gira a la derecha en **AC-552**  
Aprox. 2 min



avanza 1,5 km  
total: 15,7 km

©2011 GoogleDatos de mapa ©2011 Tele Atlas

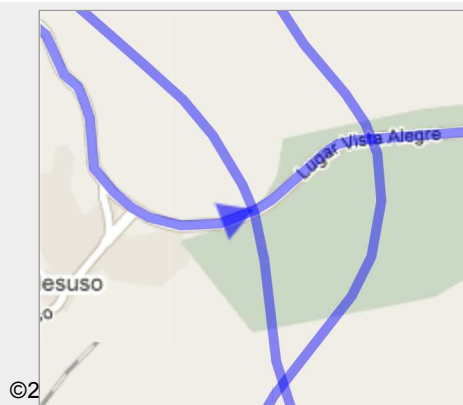
7. Gira a la izquierda en **Lugar de Areal**  
Aprox. 8 min



avanza 6,8 km  
total: 22,5 km

©2011 GoogleDatos de mapa ©2011 Tele Atlas

8. Continúa por **Lugar Vista Alegre**.  
Aprox. 2 min



avanza 2,0 km  
total: 24,5 km



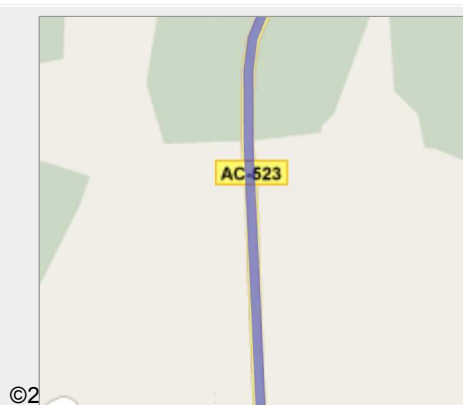
9. Gira a la derecha en **AC-400/AC-523**  
Continúa hacia AC-523  
Aprox. 5 min



avanza 4,9 km  
total: 29,4 km



10. Gira a la derecha en **AC-400**



avanza 37 m  
total: 29,4 km

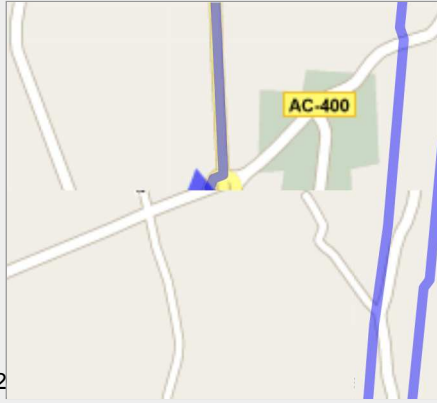


11. Gira ligeramente a la izquierda para continuar en  
**AC-400**



avanza 35 m  
total: 29,4 km

12. Gira a la derecha en **AC-523**  
Aprox. 8 min



avanza 9,1 km  
total: 38,6 km

©2

13. En la rotonda, toma la **primera salida** en dirección **Calle de Santiago Apóstol/N-550**  
Continúa hacia N-550  
Aprox. 10 min



avanza 8,7 km  
total: 47,3 km


©2  
apa ©2011 Tele Atlas

14. Gira a la derecha en **Calle del Parque Municipal**



avanza 22 m  
total: 47,3 km

©2011 GoogleDatos de mapa ©2011 Tele Atlas

 Ordes



©2011 GoogleDatos de mapa ©2011 Tele Atlas

Estas indicaciones se ofrecen sólo a modo de planificación. Es posible que las obras, el clima, el tráfico u otros factores hagan variar el estado de las carreteras respecto a los resultados del mapa, por lo que deberías tener en cuenta estos aspectos al planificar la ruta. Debes respetar todas las señales y los avisos relacionados con la ruta.

Datos de mapa ©2011 Tele Atlas